

Légende



Position estimée du SIPO 2005-0107
selon le cadastre

Programme Investigation technique



Tranchées de reconnaissance

GEOTEST

GEOLOGEN / INGENIEURE /
GEOPHYSIKER /
UMWELTFACHLEUTE

Auftrag: Flamatt, Garage Muster

Nr. 2513052.1

Historische Untersuchung SIPO 2309-1025

Situation vorgeschlagene Sondierungen 1:100

xx.xx.2014/xx



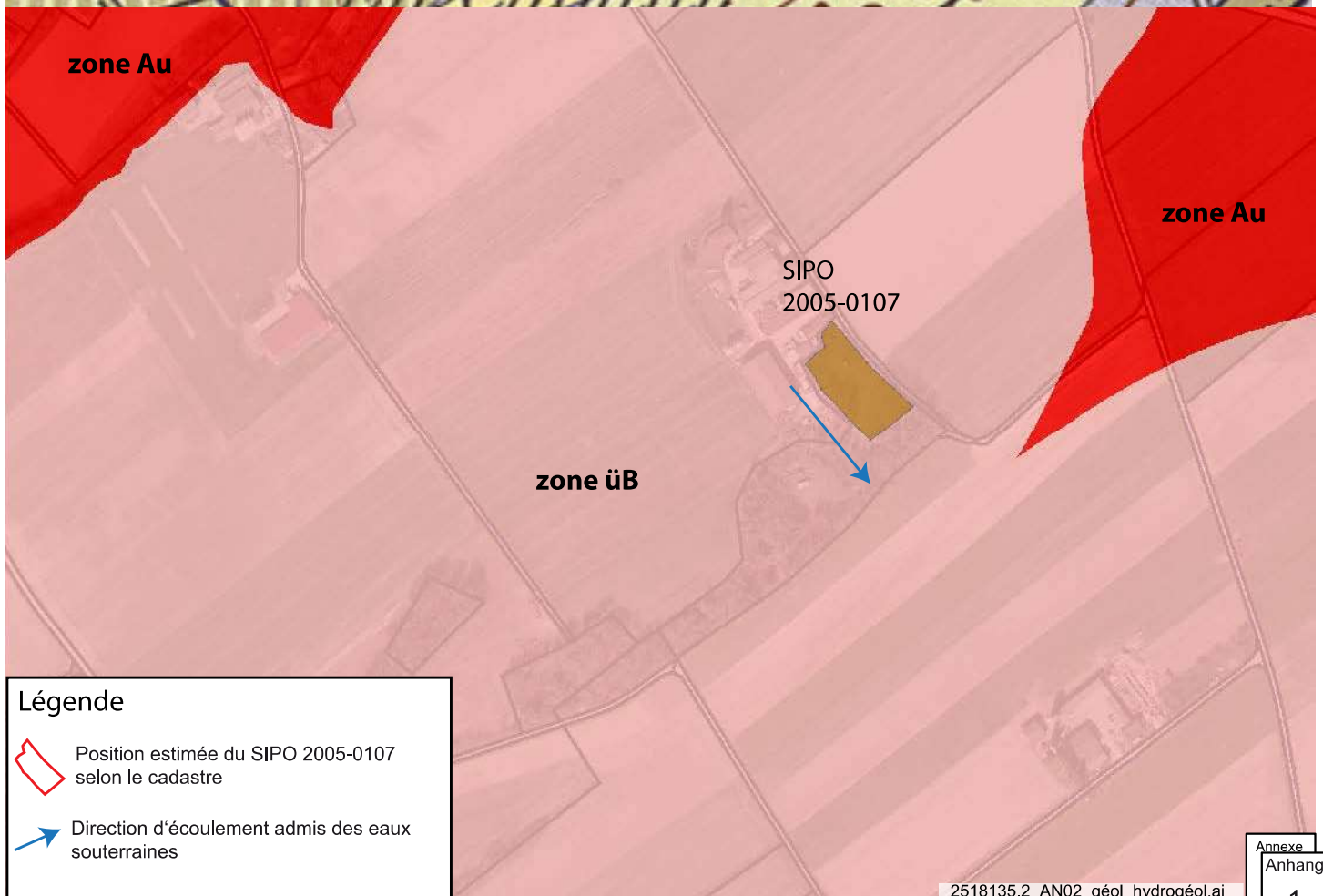
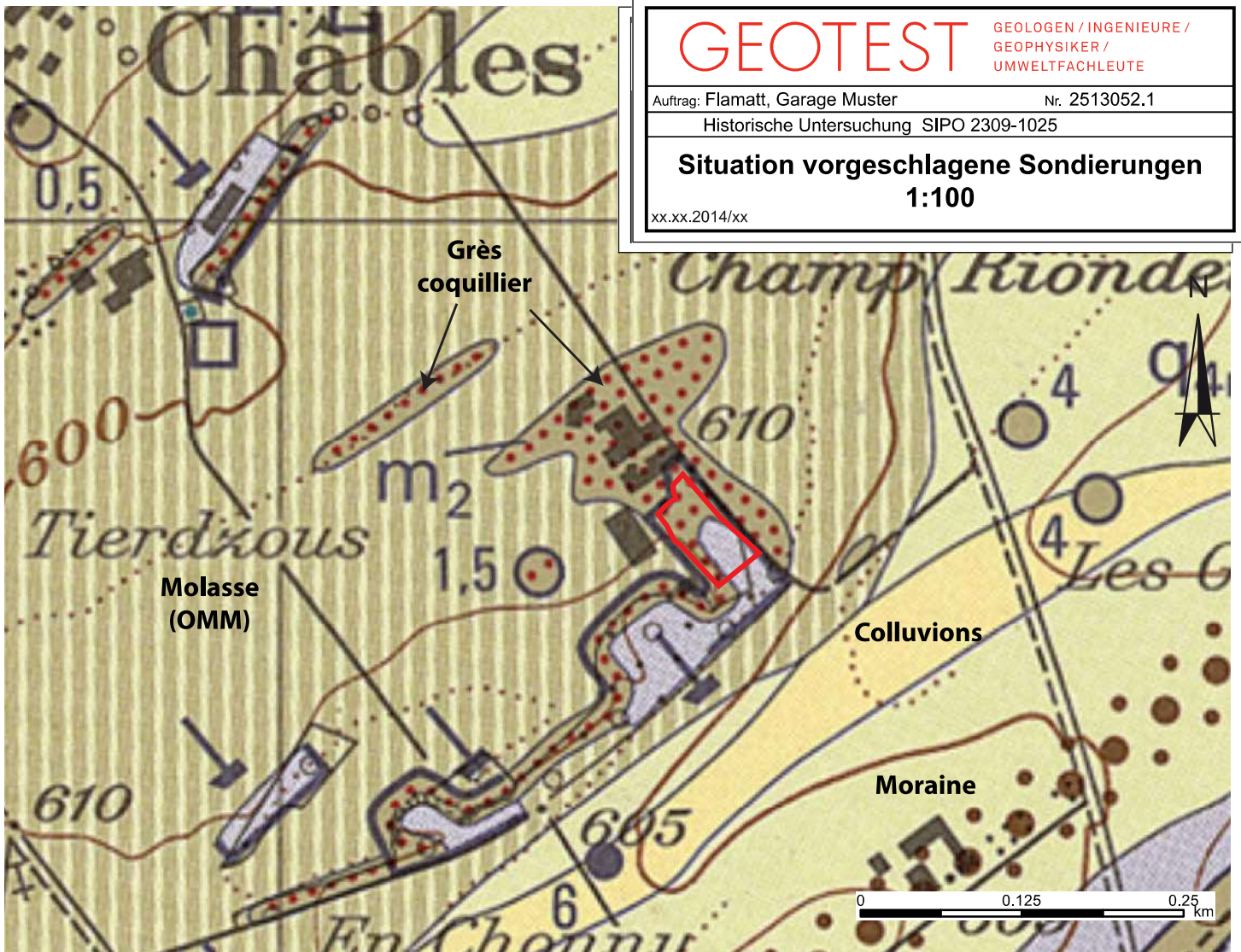
0 0.05 0.1 km

Annexe
Anhang



2518135.2_AN01_Situation.ai
2514xxx.x_AH01_xx.ai

1

Situation vorgeschlagene Sondierungen 1:100



Légende

-  Position estimée du SIPO 2005-0107 selon le cadastre
-  Direction d'écoulement admis des eaux souterraines

Légende :



Position estimée du SIPO 2005-0107
selon le cadastre

Auftrag: Flamatt, Garage Muster

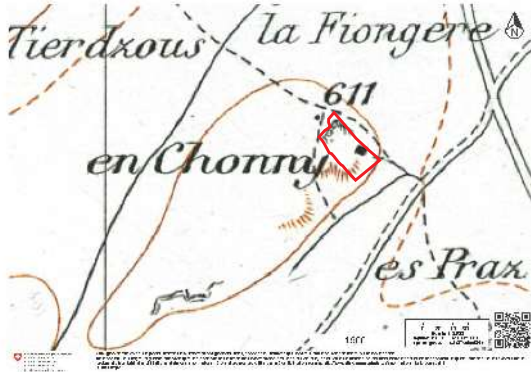
Nr. 2513052.1

Historische Untersuchung SIPO 2309-1025

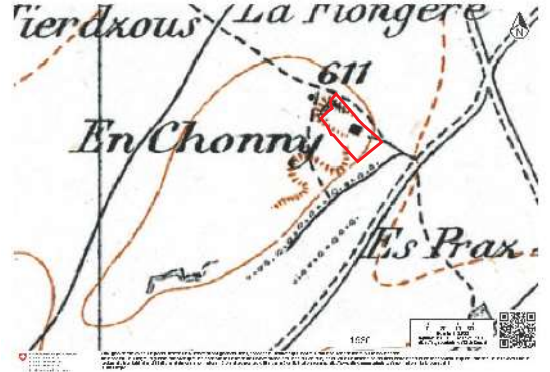
Situation vorgeschlagene Sondierungen

1:100

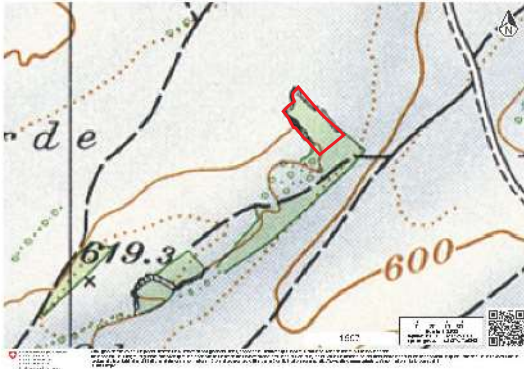
xx.xx.2014/xx



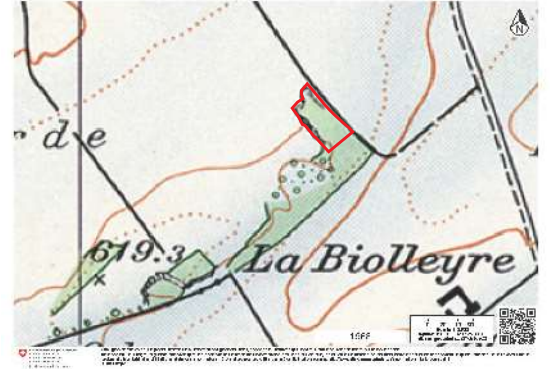
1900



1930



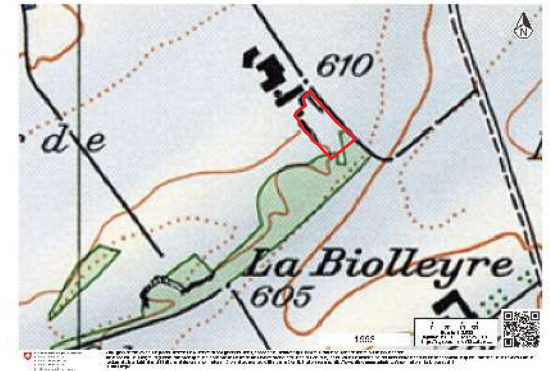
1957



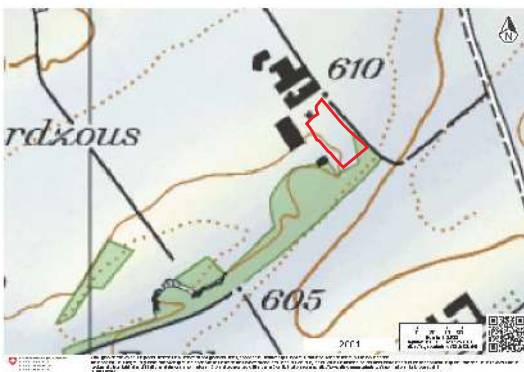
1968



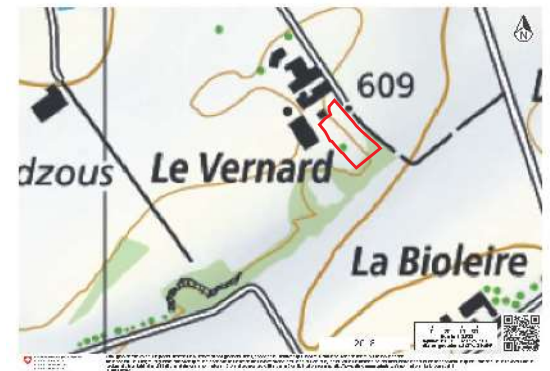
1987



1993



2004



2018

Légende :



Position estimée du SIPO 2005-0107
selon le cadastre

GEOTEST

GEOLOGEN / INGENIEURE /
GEOPHYSIKER /
UMWELTFACHLEUTE

Auftrag: Flamatt, Garage Muster

Nr. 2513052.1

Historische Untersuchung SIPO 2309-1025

**Situation vorgeschlagene Sondierungen
1:100**

xx.xx.2014/xx

1938



1968



1975



1987



1990



1997





1 : angle sud, vue côté forêt



3 : bordure nord-est, vue vers le sud



5 : angle nord, vue côté chemin d'accès nord-est



7 : bordure sud-est, vue côté champ



GEOTEST

GEOLOGEN / INGENIEURE /
GEOPHYSIKER /
UMWELTFACHLEUTE

Auftrag: Flamatt, Garage Muster

Nr. 2513052.1

Historische Untersuchung SIPO 2309-1025

**Situation vorgeschlagene Sondierungen
1:100**

xx.xx.2014/xx

2 : bordure nord-est, vue vers le nord-ouest



4 : bordure nord-ouest, vue côté champ



6 : angle ouest, vue côté ferme



8 : bordure nord-ouest, débris, remorque

